








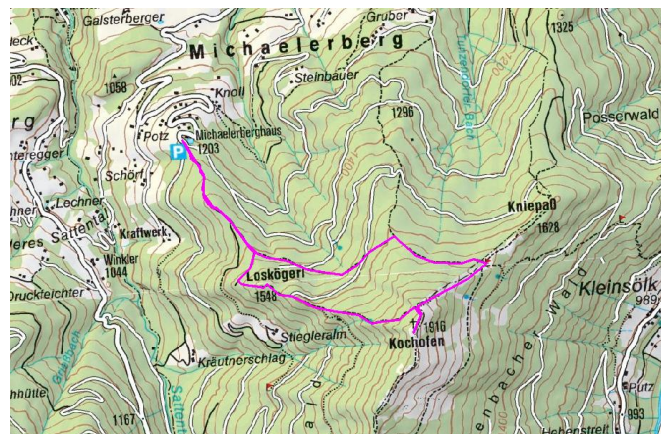
Kochofen

Imposanter Gipfelrundwanderweg über den Michaelerberg hoch über Gröbming

Gipfelaufstieg mit traumhaften Ausblicken auf Gröbming, Grimming und das Dachstein-Gebirge Gemütliche Einkehr im Michalerberghaus


Ausgangspunkt Michaelerberghaus

	3:30 h		750 HM		Länge 7 km
	Bewirtschaftete Hütte		Kulturjuwel		Naturjuwel
	Aussichtspunkt				




Für diese Tour empfehlen wir die KOMPASS Wanderkarte
Ausschnitt aus KOMPASS DVD Österreich bzw. DVD Südtirol,
Lizenznr. 16-0308-ILVB

Anreise


	15 Minuten Anreise mit dem PKW oder unserem Wandertaxi
---	--

Tourbeschreibung

vom Michaelerberg-Haus wandern wir auf dem Weg Nr. 23 Richtung Lösköggerl, ca. 1540 m, und weiter auf den Gipfel des Kochofens, einem eher niedrigen Gipfel der Schladminger Tauern, jedoch mit schöner Aussicht. Nachdem wir die gut 700 Höhenmeter überwunden haben gönnen wir uns eine kleine Gipfeljause und marschieren danach weiter auf dem Weg Nr. 22 über einen Steig entlang, eines aus Sölker Marmor bestehenden Felsgrates Richtung Kniepass. Auf diesem Weg käme man in die Kleinsölk, wir jedoch zweigen links auf den Weg Nr. 23 ab. Nach einem leichten kurzen Anstieg geht's nun bergab zurück zum Ausgangspunkt.



Kochofen Gipfel

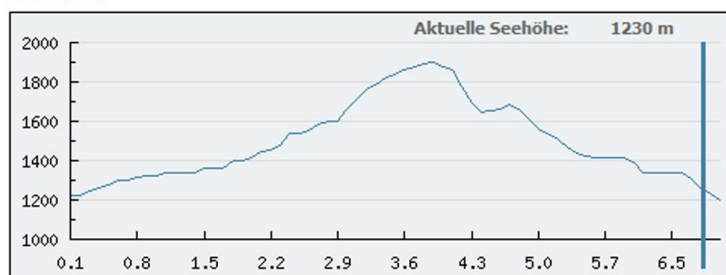


Stoderzinken



Blick in die Tauern

Höhenprofil



Statistik

Länge	7 km
Höhenmeter bergauf	750 m
Gehzeit	3 h 30 min

Kartenmaterial

www.kompass.at